

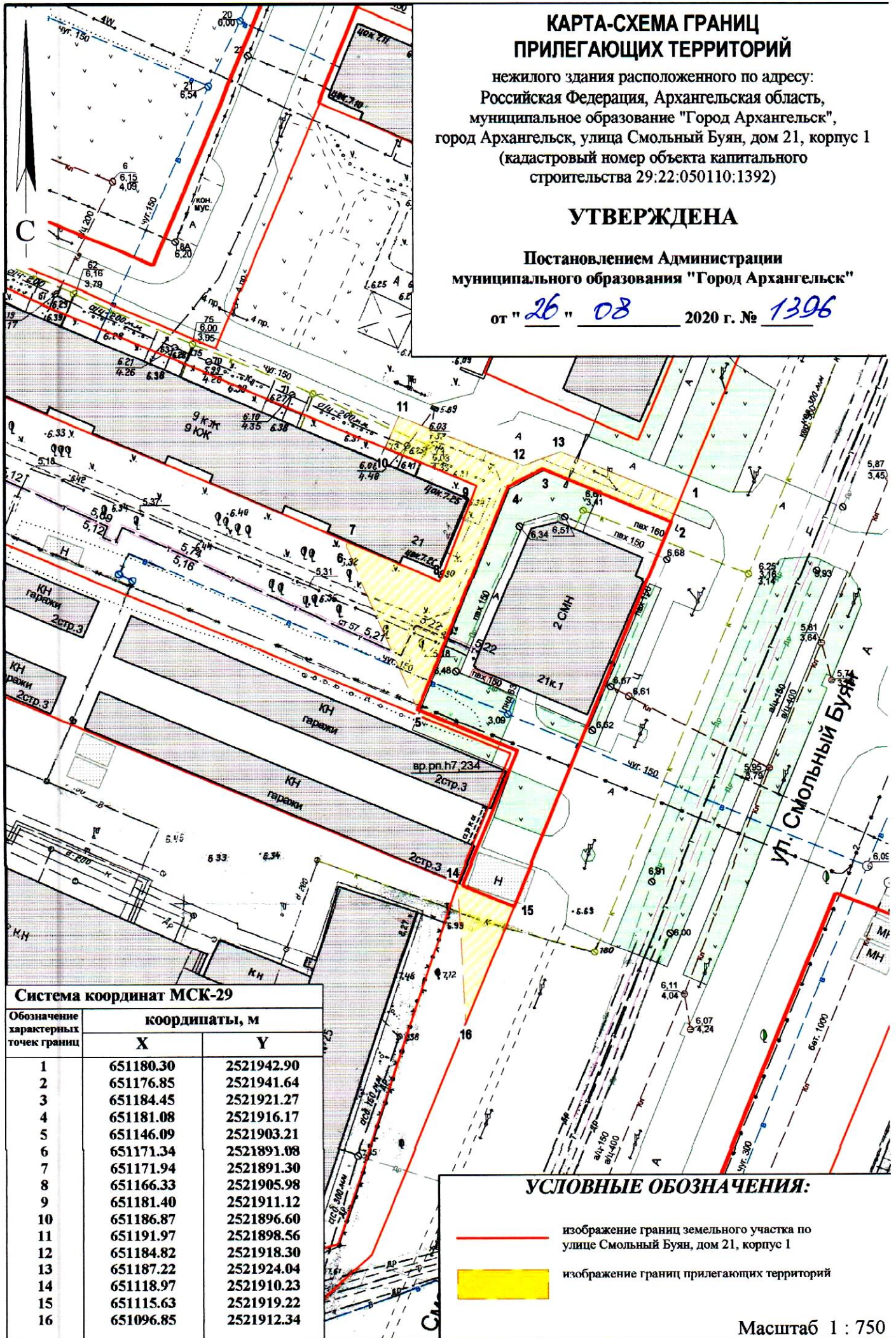
КАРТА-СХЕМА ГРАНИЦ ПРИЛЕГАЮЩИХ ТЕРРИТОРИЙ

нежилого здания расположенного по адресу:
Российская Федерация, Архангельская область,
муниципальное образование "Город Архангельск",
город Архангельск, улица Смольный Буян, дом 21, корпус 1
(кадастровый номер объекта капитального
строительства 29:22:050110:1392)

УТВЕРЖДЕНА

Постановлением Администрации
муниципального образования "Город Архангельск"



от "26" 08 2020 г. № 1396



Система координат МСК-29

Обозначение характерных точек границ	координаты, м	
	X	Y
1	651180.30	2521942.90
2	651176.85	2521941.64
3	651184.45	2521921.27
4	651181.08	2521916.17
5	651146.09	2521903.21
6	651171.34	2521891.08
7	651171.94	2521891.30
8	651166.33	2521905.98
9	651181.40	2521911.12
10	651186.87	2521896.60
11	651191.97	2521898.56
12	651184.82	2521918.30
13	651187.22	2521924.04
14	651118.97	2521910.23
15	651115.63	2521919.22
16	651096.85	2521912.34

УСЛОВНЫЕ ОБОЗНАЧЕНИЯ:

-  изображение границ земельного участка по улице Смольный Буян, дом 21, корпус 1
-  изображение границ прилегающих территорий

Масштаб 1 : 750